


FICHA DE REGISTRO ARQUEOLÓGICO

UTM WGS84 Polígono/ Parcela Oriente, sector Sur. Registrado por: JCA Fecha de registro: 20-05-2019
 Sección:
 Coordenadas: 449448 E / 7698563 N Altitud: 1006 msnm GPS: Oregon Garmin

Categoría del hallazgo:	Hallazgo Aislado		
Registro <u>mueble</u> :	Fragmentos cerámicos		
Registro <u>inmueble</u> :	Ausente		
Cronología:	Prehispana		
Diámetro (m):	6 m		
Largo (cm):	-		
Ancho (cm):	-		
Cantidad:	40	Código:	GS 26


Conservación/ Integridad:	Regular	Emplazamiento geográfico:	Planicie
Asociación cultural:	Ninguna	Evidencia subsuperficial:	Indeterminada

Descripción:	Dispersión de fragmentos cerámicos a nivel superficial y, algunos, semi-enterrados. Se diferencian fragmentos de cuerpo, cuellos y bordes de vasijas. Algunos fragmentos poseen decoloraciones oscuras sobre su cara externa. No se observa otro tipo de evidencia cultural asociada.
--------------	---

Observaciones:	El hallazgo fue avisado por operadores que se encontraban trabajando en el sector. La fotografía indica el paso de una hincadora con oruga que afectó 03 fragmentos. Una vez que los trabajadores se percataron de los objetos, se comunicaron con el arqueólogo monitor vía teléfono y cesaron los trabajos en el sector.
----------------	--

FICHA DE REGISTRO ARQUEOLÓGICO

UTM WGS84 Polígono/ Parcela Oriente, sector Registrado por: JCA Fecha de registro: Junio
 Sección: Norte.
 Coordenadas: 19 K 450563 E / 7699154 N Altitud: 1017 msnm GPS: Oregon Garmin

Categoría del hallazgo:	Hallazgo aislado		
Registro mueble:	Cerámica		
Registro inmueble:	Ausente		
Cronología:	Prehispano		
Diámetro (m):	N/A		
Largo (cm):	07		
Ancho (cm):	05		
Cantidad:	01	Código:	GS 27


Conservación/ Integridad:	Mala/Fragmentada.	Emplazamiento geográfico:	Planicie
Asociación cultural:	N/A	Evidencia subsuperficial:	N/A

Descripción:	Fragmento cerámico ubicado sobre la superficie, con su cara externa expuesta al ambiente. Parte del fragmento se encuentra enterrado. En su cara externa se aprecian marcas que podrían corresponder a la técnica de manufactura.
--------------	---

Observaciones:	Se ubica a 10 m del Ctin 07, en dirección Este y a 0,5 m del camino norte. Corresponde a un nuevo hallazgo al interior de la parcela, por lo que existen huellas vehiculares, previas a su identificación, en su entorno.
----------------	---

FICHA DE REGISTRO ARQUEOLÓGICO

UTM WGS84 Polígono/ Parcela Oriente, sector Registrado por: JCA Fecha de registro: Junio
 Sección: Norte.
 Coordenadas: 19 K 450533 E / 7699182 N Altitud: 1016 msnm GPS: Oregon Garmin

Categoría del hallazgo:	Hallazgo aislado		
Registro mueble:	Cerámica		
Registro inmueble:	Ausente		
Cronología:	Prehispano		
Diámetro (m):	N/A		
Largo (cm):	150		
Ancho (cm):	150		
Cantidad:	19	Código:	GS 28


Conservación/Integridad:	Mala/Fragmentada	Emplazamiento geográfico:	Planicie
Asociación cultural:	N/A	Evidencia subsuperficial:	N/A

Descripción:	Dispersión superficial de fragmentos cerámicos cuyas dimensiones por fragmentos no superan los 07 cm de largo por 05 cm de ancho. Se ubican distantes entre sí y, en algunos casos, están semienterrados. Los fragmentos se encuentran dispuestos sin orden aparente, habiendo algunos con su cara externa o interna expuesta al ambiente. No se logra apreciar a simple vista marcas culturales referentes a su manufactura o uso.
--------------	---

Observaciones:	El nuevo hallazgo fue avistado por el equipo de topografía del proyecto, quienes se encontraban realizando labores de señalización en el sector. Flexómetro a 100 cm de extensión.
----------------	--

FICHA DE REGISTRO ARQUEOLÓGICO

UTM WGS84 Polígono/ Parcela Oriente, sector Registrado por: JCA Fecha de registro: Junio
 Sección: Norte.
 Coordenadas: 19 K 450534 E / 7699187 N Altitud: 1016 msnm GPS: Oregon Garmin

Categoría del hallazgo:	Hallazgo aislado		
Registro mueble:	Cerámica		
Registro inmueble:	Ausente		
Cronología:	Prehispano		
Diámetro (m):	N/A		
Largo (cm):	500		
Ancho (cm):	120		
Cantidad:	20	Código:	GS 29


Conservación/ Integridad:	Mala/Fragmentada	Emplazamiento geográfico:	Planicie
Asociación cultural:	N/A	Evidencia subsuperficial:	N/A

Descripción:	Conjunto de fragmentos cerámicos dispersos sobre superficie Arenosa y Arcillosa, con su cara externa expuesta al ambiente. Los fragmentos son de tamaño pequeño, teniendo el de mayor dimensión 08 cm de largo por 05 cm de ancho. Entre la dispersión se identificó 01 fragmento con decoloraciones oscuras en su cara externa, posiblemente por contacto con alguna fuente de calor.
--------------	--

Observaciones:	-
----------------	---

FICHA DE REGISTRO ARQUEOLÓGICO

UTM WGS84 Polígono/ Parcela Oriente, sector Registrado por: JCA Fecha de registro: Junio
 Sección: Norte.
 Coordenadas: 19 K 450548 E / 7699192 N Altitud: 1017 msnm GPS: Oregon Garmin

Categoría del hallazgo:	Hallazgo aislado		
Registro <u>mueble</u> :	Cerámica		
Registro <u>inmueble</u> :	Ausente		
Cronología:	Prehispánico		
Diámetro (m):	N/A		
Largo (cm):	700		
Ancho (cm):	500		
Cantidad:	17	Código:	GS 30


Conservación/ Integridad:	Mala/Fragmentada	Emplazamiento geográfico:	Planicie
Asociación cultural:	N/A	Evidencia subsuperficial:	N/A

Descripción:	<p>Conjunto de fragmentos cerámicos dispuestos sobre superficie principalmente Arenosa, sobre un estrato Arcilloso que emerge a nivel superficial de manera intermitente. Los fragmentos son de diversos tamaños y completitud. Se observan fragmentos de mayor tamaño constituidos por borde, asa, base y cuerpo de uno o más ceramios. Se observa en algunos fragmentos, sobre su cara externa, decoloraciones oscuras provocadas probablemente por el contacto con alguna fuente de calor.</p>
--------------	---

Observaciones:	<p>El hallazgo fue avisado por el equipo de topografía de Solarpack, mientras se encontraban realizando labores de replanteo en forma pedestre, por el sector.</p>
----------------	--

FICHA DE REGISTRO ARQUEOLÓGICO

UTM WGS84 Polígono/ Parcela Oriente, sector Registrado por: JCA Fecha de registro: Junio
 Sección: Norte.
 Coordenadas: 19 K 450551 E / 7699199 N Altitud: 1017 msnm GPS: Oregon Garmin

Categoría del hallazgo:	Hallazgo aislado		
Registro <u>mueble</u> :	Cerámica		
Registro <u>inmueble</u> :	Ausente		
Cronología:	Prehispana		
Diámetro (m):	N/A		
Largo (cm):	200		
Ancho (cm):	100		
Cantidad:	07	Código:	GS 31


Conservación/ Integridad:	Mala/Fragmentada	Emplazamiento geográfico:	Planicie
Asociación cultural:	N/A	Evidencia subsuperficial:	N/A

Descripción:	Conjunto de fragmentos cerámicos dispersos sobre la superficie de manera acotada, entre los que se reconoce un fragmento de borde. El grosor de los fragmentos es de aproximadamente 02 cm. No se observan huellas de uso.
--------------	--

Observaciones:	El hallazgo fue avisado por el equipo de topografía de Solarpack, mientras se encontraban realizando labores de replanteo en forma pedestre, por el sector.
----------------	---

FICHA DE REGISTRO ARQUEOLÓGICO

UTM WGS84	Polígono/ Parcela Oriente, sector	Registrado por: JCA	Fecha de registro: Junio
	Sección: Norte.		
Coordenadas:	19 K 450565 E / 7699193 N	Altitud: 1017 msnm	GPS: Oregon Garmin

Categoría del hallazgo:	Hallazgo aislado		
Registro <u>mueble</u> :	Cerámica		
Registro <u>inmueble</u> :	Ausente		
Cronología:	Prehispano		
Diámetro (m):	N/A		
Largo (cm):	20		
Ancho (cm):	50		
Cantidad:	01	Código:	GS 32


Conservación/ Integridad:	Mala/Fragmentada	Emplazamiento geográfico:	Planicie
Asociación cultural:	N/A	Evidencia subsuperficial:	N/A

Descripción:	Fragmento cerámico de color rojizo, aparentemente correspondiente a un borde. Se aprecia sobre su cara externa, cerca del límite fragmentado, 02 coloraciones oscuras.
--------------	--

Observaciones:	El hallazgo fue avisado por el equipo de topografía de Ingeodrone, mientras se encontraban realizando labores de replanteo en forma pedestre, por el sector.
----------------	--

FICHA DE REGISTRO ARQUEOLÓGICO

UTM WGS84 Polígono/ Parcela Oriente, sector Registrado por: JCA Fecha de registro: Junio
 Sección: Norte.
 Coordenadas: 19 K 450584 E / 7699222 N Altitud: 1017 msnm GPS: Oregon Garmin

Categoría del hallazgo:	Hallazgo aislado		
Registro mueble:	Cerámica		
Registro inmueble:	Ausente		
Cronología:	Prehispano		
Diámetro (m):	N/A		
Largo (cm):	200		
Ancho (cm):	600		
Cantidad:	15	Código:	GS 33


Conservación/ Integridad:	Mala/Fragmentada	Emplazamiento geográfico:	Planicie
Asociación cultural:	N/A	Evidencia subsuperficial:	N/A

Descripción:	Dispersión de fragmentos cerámicos de tamaño pequeño, de color rojizo y sin huellas de uso observables. Se ubican sobre un estrato Arenoso de consistencia apretada y alta densidad en inclusiones de Gravilla. De manera intermitente, por el sector, aparece en superficie un estrato Arcilloso.
--------------	--

Observaciones:	El hallazgo fue avisado por el equipo de hinchadores, mientras se encontraban realizando labores de hincado en forma pedestre y con maquinaria, por el sector.
----------------	--

FICHA DE REGISTRO ARQUEOLÓGICO

UTM WGS84 Polígono/ Parcela Oriente, sector Registrado por: JCA Fecha de registro: Junio
 Sección: Norte.
 Coordenadas: 19 K 450588 E / 7699291 N Altitud: 1017 msnm GPS: Oregon Garmin

Categoría del hallazgo:	Hallazgo aislado		
Registro <u>mueble</u> :	Cerámica		
Registro <u>inmueble</u> :	Ausente		
Cronología:	Prehispano		
Diámetro (m):	N/A		
Largo (cm):	100		
Ancho (cm):	50		
Cantidad:	14	Código:	GS 34

Conservación/ Integridad:	Mala/Fragmentada	Emplazamiento geográfico:	Planicie
Asociación cultural:	N/A	Evidencia subsuperficial:	N/A

Descripción:	Fragmentos cerámicos dispersos en un área acotada, ubicados sobre la superficie y en algunos casos semienterrados. Algunos fragmentos poseen coloraciones oscuras sobre su cara externa, posiblemente como resultado del contacto con alguna fuente de calor.
--------------	---

Observaciones:	El hallazgo fue avisado por el equipo de hinchadores, mientras se encontraban realizando labores de hincado en forma pedestre y con maquinaria, por el sector.
----------------	--

FICHA DE REGISTRO ARQUEOLÓGICO

UTM WGS84 Polígono/ Parcela Oriente, sector Registrado por: JCA Fecha de registro: Junio
 Sección: Norte.
 Coordenadas: 19 K 450591 E / 7699299 N Altitud: 1017 msnm GPS: Oregon Garmin

Categoría del hallazgo:	Hallazgo aislado		
Registro mueble:	Cerámica		
Registro inmueble:	Ausente		
Cronología:	Prehispano		
Diámetro (m):	N/A		
Largo (cm):	15		
Ancho (cm):	10		
Cantidad:	02	Código:	GS 35

Conservación/ Integridad:	Mala/Fragmentada	Emplazamiento geográfico:	Planicie
Asociación cultural:	N/A	Evidencia subsuperficial:	N/A

Descripción:	Fragmentos cerámicos de tamaño pequeño y color oscuro, ubicados a nivel superficial con su cara interna expuesta al ambiente.
--------------	---

Observaciones:	El hallazgo fue avisado por el equipo de hinchadores, mientras se encontraban realizando labores de hincado en forma pedestre y con maquinaria, por el sector.
----------------	--

FICHA DE REGISTRO ARQUEOLÓGICO

UTM WGS84 Polígono/ Parcela Oriente, sector Registrado por: JCA Fecha de registro: Junio
 Sección: Norte.
 Coordenadas: 19 K 450603 E / 7699210 N Altitud: 1017 msnm GPS: Oregon Garmin

Categoría del hallazgo:	Hallazgo aislado		
Registro mueble:	Cerámica		
Registro inmueble:	Ausente		
Cronología:	Prehispano		
Diámetro (m):	N/A		
Largo (cm):	150		
Ancho (cm):	150		
Cantidad:	05	Código:	GS 36

Conservación/ Integridad:	Mala/Fragmentada	Emplazamiento geográfico:	Planicie
Asociación cultural:	N/A	Evidencia subsuperficial:	N/A

Descripción:	Fragmentos cerámicos deteriorados por exposición ambiental. Se ubican sobre un estrato Arenoso de consistencia suelta y alta densidad en inclusiones de Gravilla. El grosor del estrato es bajo (menor a 1 cm) y se superpone sobre un estrato Arcilloso compacto.
--------------	--

Observaciones:	El hallazgo fue avisado por el equipo de hinchadores, mientras se encontraban realizando labores de hincado en forma pedestre y con maquinaria, por el sector.
----------------	--

FICHA DE REGISTRO ARQUEOLÓGICO

UTM WGS84 Polígono/ Parcela Oriente, sector Registrado por: JCA Fecha de registro: Junio
 Sección: Norte.
 Coordenadas: 19 K 450596 E / 7699196 N Altitud: 1017 msnm GPS: Oregon Garmin

Categoría del hallazgo:	Hallazgo aislado		
Registro <u>mueble</u> :	Cerámica		
Registro <u>inmueble</u> :	Ausente		
Cronología:	Prehispano		
Diámetro (m):	N/A		
Largo (cm):	20		
Ancho (cm):	20		
Cantidad:	02	Código:	GS 37


Conservación/ Integridad:	Mala/Fragmentada	Emplazamiento geográfico:	Planicie
Asociación cultural:	N/A	Evidencia subsuperficial:	N/A

Descripción:	Cerámica fragmentada ubicada sobre estrato Arenoso superficial, con alta densidad en inclusiones de gravilla. Su cara externa se encuentra expuesta al ambiente, observándose sobre ella coloraciones blancas.
--------------	--

Observaciones:	El hallazgo fue avisado por el equipo de hinchadores, mientras se encontraban realizando labores de hincado en forma pedestre y con maquinaria, por el sector.
----------------	--

FICHA DE REGISTRO ARQUEOLÓGICO

UTM WGS84 Polígono/ Parcela Oriente, sector Registrado por: JCA Fecha de registro: Junio
 Sección: Norte.
 Coordenadas: 19 K 450617 E / 7699311 N Altitud: 1017 msnm GPS: Oregon Garmin

Categoría del hallazgo:	Hallazgo aislado		
Registro <u>mueble</u> :	Vidrio, Metal.		
Registro <u>inmueble</u> :	Ausente		
Cronología:	Republicano		
Diámetro (m):	N/A		
Largo (cm):	400		
Ancho (cm):	200		
Cantidad:	05	Código:	GS 38


Conservación/ Integridad:	Mala/Fragmentada	Emplazamiento geográfico:	Planicie
Asociación cultural:	N/A	Evidencia subsuperficial:	N/A

Descripción:	Botella fragmentada de color transparente. Se identifica el cuerpo de la botella, gollete y fragmentos varios. Se asocia a un fragmento de metal semienterrado, fragmentado y oxidado. Ni en el metal, ni en los fragmentos de la botella se observan marcas o huellas de uso.
--------------	--

Observaciones:	El hallazgo fue avisado por el equipo de hinchadores, mientras se encontraban realizando labores de hincado en forma pedestre y con maquinaria, por el sector.
----------------	--

FICHA DE REGISTRO ARQUEOLÓGICO

UTM WGS84 Polígono/ Parcela Oriente, sector Registrado por: JCA Fecha de registro: Junio
 Sección: Norte.
 Coordenadas: 19 K 450616 E / 7699320 N Altitud: 1015 msnm GPS: Oregon Garmin

Categoría del hallazgo:	Hallazgo aislado		
Registro <u>mueble</u> :	Cerámica, Malacológico		
Registro <u>inmueble</u> :	Ausente		
Cronología:	Prehispano		
Diámetro (m):	N/A		
Largo (cm):	100		
Ancho (cm):	100		
Cantidad:	03	Código:	GS 39


Conservación/ Integridad:	Mala/Fragmentada	Emplazamiento geográfico:	Planicie
Asociación cultural:	N/A	Evidencia subsuperficial:	N/A

Descripción:	Fragmento cerámico asociado a restos malacológicos. Uno de los restos malacológicos posee una decoloración azulada a blanco. El fragmento cerámico se ubica sobre la superficie con su cara interna expuesta al ambiente.
--------------	---

Observaciones:	El hallazgo fue avisado por el equipo de hinchadores, mientras se encontraban realizando labores de hincado en forma pedestre y con maquinaria, por el sector. Flexómetro a 100 cm.
----------------	---

FICHA DE REGISTRO ARQUEOLÓGICO

UTM WGS84 Polígono/ Parcela Oriente, sector Registrado por: JCA Fecha de registro: Junio
 Sección: Norte.
 Coordenadas: 19 K 450626 E / 7699300 N Altitud: 1017 msnm GPS: Oregon Garmin

Categoría del hallazgo:	Hallazgo aislado		
Registro mueble:	Cerámica y Alambre		
Registro inmueble:	Ausente		
Cronología:	Prehispano		
Diámetro (m):	N/A		
Largo (cm):	200		
Ancho (cm):	200		
Cantidad:	04	Código:	GS 40

Conservación/ Integridad:	Mala/Fragmentada	Emplazamiento geográfico:	Planicie
Asociación cultural:	N/A	Evidencia subsuperficial:	N/A

Descripción:	Fragmentos cerámicos dispersos sobre la superficie, asociados a un Alambre oxidado con torcedura en uno de sus extremos. Los fragmentos no presentan huellas de uso observables.
--------------	--

Observaciones:	El hallazgo fue encontrado por operadores de manipuladores telescópicos que avanzaban en la zona. Las huellas vehiculares alteraron el entorno del hallazgo, más no su integridad.
----------------	--

FICHA DE REGISTRO ARQUEOLÓGICO

UTM WGS84 Polígono/ Parcela Oriente, sector Registrado por: JCA Fecha de registro: Junio
 Sección: Norte.
 Coordenadas: 19 K 450625 E / 7699305 N Altitud: 1017 msnm GPS: Oregon Garmin

Categoría del hallazgo:	Hallazgo aislado		
Registro <u>mueble</u> :	Cerámica y Malacológico		
Registro <u>inmueble</u> :	Ausente		
Cronología:	Prehispano		
Diámetro (m):	N/A		
Largo (cm):	600		
Ancho (cm):	200		
Cantidad:	22	Código:	GS 41

Conservación/ Integridad:	Mala/Fragmentada	Emplazamiento geográfico:	Planicie
Asociación cultural:	N/A	Evidencia subsuperficial:	N/A

Descripción:	Fragmentos cerámicos dispersos sobre la superficie, algunos con decoloraciones oscuras y/o blancas. Se observan dos tipos cerámicos diferenciados por el color de sus fragmentos. En un caso se observan fragmentos de color Rojizo en función de su pasta. En otro caso se identifican fragmentos en menor tamaño de color oscuro. Los restos malacológicos se asocian espacialmente a los fragmentos cerámicos y no presentan huellas de uso observables.
--------------	---

Observaciones:	En el entorno del hallazgo se observan huellas vehiculares anteriores a su identificación.
----------------	--

FICHA DE REGISTRO ARQUEOLÓGICO

UTM WGS84 Polígono/ Parcela Oriente, sector Registrado por: JCA Fecha de registro: Junio
 Sección: Norte.
 Coordenadas: 19 K 450631 E / 7699306 N Altitud: 1017 msnm GPS: Oregon Garmin

Categoría del hallazgo:	Hallazgo aislado		
Registro <u>mueble</u> :	Cerámica, Malacológico y Material orgánico.		
Registro <u>inmueble</u> :	Ausente		
Cronología:	Prehispano		
Diámetro (m):	N/A		
Largo (cm):	50		
Ancho (cm):	200		
Cantidad:	08	Código:	GS 42


Conservación/ Integridad:	Mala/Fragmentada	Emplazamiento geográfico:	Planicie
Asociación cultural:	N/A	Evidencia subsuperficial:	N/A

Descripción:	Dispersión de fragmentos cerámicos, malacológico y guano. Los tres fragmentos cerámicos son de tamaño pequeño, ubicados sobre la superficie con su cara interna expuesta al ambiente. De igual manera se ubica el único fragmento malacológico sobre la superficie, exponiendo su cara ventral hacia el ambiente. El material orgánico se presenta compacto, en cuatro concentraciones de distintos tamaños.
--------------	--

Observaciones:	El hallazgo fue encontrado por el arqueólogo monitor a raíz de los hallazgos previos en el sector.
----------------	--

FICHA DE REGISTRO ARQUEOLÓGICO

UTM WGS84 Polígono/ Parcela Oriente, sector Registrado por: JCA Fecha de registro: Junio
 Sección: Norte.
 Coordenadas: 19 K 450809 E / 7699296 N Altitud: 1017 msnm GPS: Oregon Garmin

Categoría del hallazgo:	Hallazgo aislado		
Registro <u>mueble</u> :	Óseo animal		
Registro <u>inmueble</u> :	Ausente		
Cronología:	Prehispano		
Diámetro (m):	N/A		
Largo (cm):	300		
Ancho (cm):	300		
Cantidad:	+20	Código:	GS 43

Conservación/Integridad:	Mala/Fragmentada	Emplazamiento geográfico:	Planicie
Asociación cultural:	N/A	Evidencia subsuperficial:	N/A

Descripción:	Restos óseos de animal dispuestos sobre la superficie, la mayoría en posición anatómica. En algunos casos se conserva tejido blando y pelaje. El cráneo del animal se orienta hacia el Oeste. No se identifican elementos culturales asociados.
--------------	---

Observaciones:	El hallazgo se ubica cercano a pilares hincados. Flexómetro 150 cm
----------------	--

FICHA DE REGISTRO ARQUEOLÓGICO

UTM WGS84 Polígono/ Parcela Oriente, sector Sur.
Sección:


Registrado por: JCA

Fecha de registro: Junio

Coordenadas: 19 K 450584 E / 7698531 N

Altitud: 1013 msnm

GPS: Oregon Garmin

Categoría del hallazgo:	Hallazgo aislado		
Registro mueble:	Óseo animal		
Registro inmueble:	Ausente		
Cronología:	Prehispano		
Diámetro (m):	N/A		
Largo (cm):	300		
Ancho (cm):	300		
Cantidad:	01	Código:	GS 44


Conservación/ Integridad:	Mala/Fragmentada	Emplazamiento geográfico:	Planicie
Asociación cultural:	N/A	Evidencia subsuperficial:	N/A

Descripción:	Fragmentos y micro fragmentos óseos de animal, algunos se ubican aún en posición anatómica y otros dispersos sobre la superficie. En algunos huesos se observa tejido blando y pelaje. El cráneo del animal se orienta hacia el Este.
--------------	---

Observaciones:	-
----------------	---

FICHA DE REGISTRO ARQUEOLÓGICO

UTM WGS84 Polígono/ Parcela Oriente, sector Registrado por: JCA Fecha de registro: Junio
 Sección: Norte.
 Coordenadas: 19 K 450583 E / 7698904 N Altitud: 1017 msnm GPS: Oregon Garmin

Categoría del hallazgo:	Hallazgo aislado		
Registro <u>mueble</u> :	Óseo animal		
Registro <u>inmueble</u> :	Ausente		
Cronología:	Prehispano		
Diámetro (m):	N/A		
Largo (cm):	300		
Ancho (cm):	300		
Cantidad:	01	Código:	GS 45


Conservación/ Integridad:	Mala/Fragmentada	Emplazamiento geográfico:	Planicie
Asociación cultural:	N/A	Evidencia subsuperficial:	N/A

Descripción:	Fragmentos y micro fragmentos óseos de animal, dispuestos sobre la superficie y, en algunos casos, semienterrados. Algunos fragmentos óseos conservan restos de tejido blando y pelaje. No se observan elementos culturales asociados.
--------------	--

Observaciones:	El hallazgo se ubica próximo a pilares hincados. Flexometro a 100 cm.
----------------	---

FICHA DE REGISTRO ARQUEOLÓGICO

UTM WGS84 Polígono/ Parcela Oriente, sector Sur. Registrado por: JCA Fecha de registro: Junio
 Sección:
 Coordenadas: 19 K 449793 E / 7698469 N Altitud: 1006 msnm GPS: Oregon Garmin

Categoría del hallazgo:	Contexto arqueológico		
Registro <u>mueble</u> :	Vegetal, Textil, Metal y Óseo animal		
Registro <u>inmueble</u> :	Ausente		
Cronología:	Prehispano		
Diámetro (m):	N/A		
Largo (cm):	160		
Ancho (cm):	80		
Cantidad:	17	Código:	GS 46


Conservación/ Integridad:	Mala/Fragmentada	Emplazamiento geográfico:	Planicie
Asociación cultural:	N/A	Evidencia subsuperficial:	N/A

Descripción:	Elementos dispersos en superficie, cercados con un perímetro rectangular. El sector medio del perímetro contiene una concentración vegetal de 2 m de Ancho por 2,5 m de Largo con leves dispersiones del mismo hacia el Noreste del cercado. Entremezclado con la concentración vegetal se encuentran aproximadamente 12 fragmentos textiles cuya pieza de mayor tamaño mide 15 cm de Ancho por 20 cm de Largo. Los textiles presentan puntos finos y gruesos, con diversas coloraciones en matices de Café y Amarillo, destacando una pieza teñida de color Rojo. Sobre el mismo conjunto hay 02 piezas de cordelería en fibra vegetal de aproximadamente 10 cm de largo y 01 pieza metálica acordonada en forma de amarra, de doble hilado y aproximadamente con 10 cm de diámetro, alrededor del cual se ubican 03 vellones de lana fina, 02 de color Amarillo opaco y 01 de color Marrón, los que conservan adosados fragmentos finos de cuero. A 1 m al sur del conjunto descrito se identifican 08 piezas de madera carbonizada. En el área centro sur del perímetro hay 02 piezas de alambre torcidos de entre 01 a 1,5 cm de Largo, uno de ellos asociado a 04 fragmentos textiles de pequeños, siendo el más grande de ellos 10 cm de Ancho por 16 de Largo. El Noreste del perímetro presenta 02 piezas de guano de 1,5 cm de diámetro y 3 cm de largo.
--------------	---

Observaciones:	El cercado fue atravesado por vehículos motorizados, quedando las improntas de su paso en la superficie.
----------------	--

FICHA DE REGISTRO ARQUEOLÓGICO

UTM WGS84 Polígono/ Parcela Poniente, sector Registrado por: JCA Fecha de registro: Julio
 Sección: Norte.
 Coordenadas: 19 K 448242 E / 7699225 N Altitud: 1002 msnm GPS: Oregon Garmin

Categoría del hallazgo:	Hallazgo aislado		
Registro mueble:	Óseo animal		
Registro inmueble:	Ausente		
Cronología:	Indeterminado		
Diámetro (m):	N/A		
Largo (cm):	200		
Ancho (cm):	200		
Cantidad:	01	Código:	GS 47


Conservación/ Integridad:	Mala/Fragmentada	Emplazamiento geográfico:	Planicie
Asociación cultural:	N/A	Evidencia subsuperficial:	N/A

Descripción:	Conjunto de fragmentos y micro fragmentos óseos dispersos sobre la superficie. Se observan piezas óseas en posición anatómica. Las piezas óseas de mayor tamaño aún conservan tejido blando y pelaje.
--------------	---

Observaciones:	El hallazgo fue avistado por un equipo de hinchadores, quienes dieron aviso de forma inmediata.
----------------	---

FICHA DE REGISTRO ARQUEOLÓGICO

UTM WGS84	Polígono/ Parcela Poniente, sector	Registrado por: JCA	Fecha de Julio
	Sección: Norte.		registro:
Coordenadas:	19 K 448136 E / 7699207 N	Altitud: 1000 msnm	GPS: Oregon Garmin

Categoría del hallazgo:	Hallazgo aislado		
Registro mueble:	Metal		
Registro inmueble:	Ausente		
Cronología:	Republicana		
Diámetro (m):	N/A		
Largo (cm):	20		
Ancho (cm):	20		
Cantidad:	01	Código:	GS 48


Conservación/ Integridad:	Mala/Fragmentada	Emplazamiento geográfico:	Planicie
Asociación cultural:	N/A	Evidencia subsuperficial:	N/A

Descripción:	<p>Recipiente cilíndrico dispuesto sobre la superficie, semi enterrado. Presenta gran porcentaje de erosión en la sección expuesta al ambiente. El extremo norte del recipiente se observa cerrado a diferencia de su extremo sur que se presenta una abertura hacia su interior. No se identifican otros elementos culturales asociados.</p>
--------------	---

Observaciones:	<p>El hallazgo fue identificado por el equipo de topografía perteneciente a la empresa Solarpack, mientras realizaban trabajos de manera pedestre por el sector. El hallazgo fue señalado con una marca circular en torno a su perímetro.</p>
----------------	---

FICHA DE REGISTRO ARQUEOLÓGICO

UTM WGS84 Polígono/ Parcela Poniente, sector Registrado por: JCA Fecha de registro: Julio
 Sección: Norte.
 Coordenadas: 19 K 448149 E / 7699195 N Altitud: 1000 msnm GPS: Oregon Garmin

Categoría del hallazgo:	Hallazgo aislado		
Registro mueble:	Metal		
Registro inmueble:	Ausente		
Cronología:	Prehispano		
Diámetro (m):	N/A		
Largo (cm):	20		
Ancho (cm):	20		
Cantidad:	01	Código:	GS 49

Conservación/ Integridad:	Mala/Fragmentada	Emplazamiento geográfico:	Planicie
Asociación cultural:	N/A	Evidencia subsuperficial:	N/A

Descripción:	<p>Recipiente cilíndrico ubicado sobre la superficie. El extremo sur del recipiente se observa cerrado, mientras que su extremo norte presenta una abertura hacia su interior. La abertura posee un corte recto, formando un semi círculo.</p>
--------------	--

Observaciones:	<p>El hallazgo fue avisado por el equipo de topografía de la empresa Solarpack, que se encontraba realizando trabajos en forma pedestre por el sector. Al momento de cercar el hallazgo, se observan huellas vehiculares perpendiculares entre sí, sobre las que se ubica el objeto.</p>
----------------	--

FICHA DE REGISTRO ARQUEOLÓGICO

UTM WGS84 Polígono/ Parcela Poniente, sector
Sección: Norte.

Registrado por: JCA

Fecha de registro: 09-07-2019

Coordenadas: 19 K 448114 E / 7699249 N

Altitud: 1000 msnm

GPS: Oregon Garmin

Categoría del hallazgo:	Hallazgo aislado		
Registro <u>mueble</u> :	Metal/Madera		
Registro <u>inmueble</u> :	Ausente		
Cronología:	Histórico		
Diámetro (m):	N/A		
Largo (cm):	20		
Ancho (cm):	20		
Cantidad:	01	Código:	GS 50

Conservación/Integridad:	Mala/Fragmentada	Emplazamiento geográfico:	Planicie
Asociación cultural:	N/A	Evidencia subsuperficial:	N/A

Descripción:	Pala de mano fragmentada. Conserva su plancha de 27 cm de ancho aproximadamente con sedimento arenoso acumulado, imposibilitando su registro íntegro sin afectar la posición original. El mango posee 30 cm de longitud y 10 cm de diámetro aproximadamente, observándose en su extremo Oeste un tipo de símbolo en bajo relieve y en forma circular. El extremo Este del mango es aguzado y posee en su interior fragmentos de madera. El hallazgo se ubica sobre un montículo de sedimento arenoso con vegetación seca a nivel superficial y subsuperficial.
--------------	--

Observaciones:	El hallazgo fue encontrado por el Responsable de producción y obras civiles del proyecto, mientras inspeccionaba el terreno desplazándose en cuatrimoto.
----------------	--

FICHA DE REGISTRO ARQUEOLÓGICO

UTM WGS84 Polígono/ Parcela Poniente, sector
Sección: Norte.


Registrado por: JCA

Fecha de registro: 09-07-2019

Coordenadas: 19 K 448113 E / 7699240 N

Altitud: 1000 msnm

GPS: Oregon Garmin

Categoría del hallazgo:	Hallazgo aislado		
Registro mueble:	Metal		
Registro inmueble:	Ausente		
Cronología:	Histórico		
Diámetro (m):	N/A		
Largo (cm):	100		
Ancho (cm):	100		
Cantidad:	02	Código:	GS 51


Conservación/ Integridad:	Mala/Completa	Emplazamiento geográfico:	Planicie
Asociación cultural:	N/A	Evidencia subsuperficial:	N/A

Descripción:	Conjunto de elementos metálicos ubicados sobre la superficie, erosionados por su exposición ambiental. El primero corresponde a un tipo de alambre anudado en tres puntos, de forma circular. El segundo refiere a un recipiente cuadrangular cuya "Cara" observada desde una vista superior, presenta una apertura en su Arista Sur. Sobre esa misma sección se aprecia una marca en forma circular.
--------------	---

Observaciones:	El hallazgo fue identificado por trabajadores multifuncionales de la empresa Solarpack que se encontraban realizando trabajos en el sector circundante.
----------------	---

FICHA DE REGISTRO ARQUEOLÓGICO

UTM WGS84 Polígono/ Parcela Poniente, sector Registrado por: JCA Fecha de registro: Julio
 Sección: Norte.
 Coordenadas: 19 K 447981 E / 7699059 N Altitud: 1000 msnm GPS: Oregon Garmin

Categoría del hallazgo:	Hallazgo aislado		
Registro mueble:	Metal, Vidrio		
Registro inmueble:	Ausente		
Cronología:	Republicano		
Diámetro (m):	-		
Largo (cm):	1000		
Ancho (cm):	500		
Cantidad:	09	Código:	GS 52

Conservación/ Integridad:	Mala/Fragmentada	Emplazamiento geográfico:	Planicie
Asociación cultural:	N/A	Evidencia subsuperficial:	N/A

Descripción:	<p>Conjunto de elementos metálicos y una botella fragmentada ubicados todos sobre la superficie, a excepción de un alambre que se presenta semienterrado. Entre los elementos metálicos se observan: 1) Pieza plana en forma circular con 06 cm de diámetro. La superficie expuesta al ambiente se encuentra erosionada; 2) Banda rectangular con 100 cm de longitud aproximadamente, que descansa en la superficie sobre su borde o canto; 3) Pieza similar a una Argolla con 07 cm de diámetro; y 4) Alambre semienterrado cuyo extremo emerge a la superficie con 15 cm de longitud, con su punta torcida hacia interior. Por otro lado, la botella fragmentada es de color verde y se identifican la base y su gollete, con 03 fragmentos pequeños del cuerpo.</p>
--------------	--

Observaciones:	<p>El hallazgo fue ubicado por el equipo de topografía de la empresa Ingeodrone, mientras realizaban labores pedestres por el sector. Se observan huellas vehiculares en el entorno.</p>
----------------	--

FICHA DE REGISTRO ARQUEOLÓGICO

UTM WGS84 Polígono/ Parcela Poniente, sector Registrado por: JCA Fecha de registro: Julio
 Sección: Norte.
 Coordenadas: 19 K 447927 E / 7698997 N Altitud: 1000 msnm GPS: Oregon Garmin

Categoría del hallazgo:	Hallazgo aislado		
Registro <u>mueble</u> :	Vidrio		
Registro <u>inmueble</u> :	Ausente		
Cronología:	Republicano		
Diámetro (m):	N/A		
Largo (cm):	500		
Ancho (cm):	300		
Cantidad:	04	Código:	GS 53


Conservación/ Integridad:	Mala/Fragmentada	Emplazamiento geográfico:	Planicie
Asociación cultural:	N/A	Evidencia subsuperficial:	N/A

Descripción:	Fragmentos de botella dispersos sobre la superficie, de color verde, correspondientes al cuerpo y base del recipiente. No se observan marcas u asociaciones a otros elementos culturales.
--------------	---

Observaciones:	Se observan huellas vehiculares en el entorno, previas a su identificación.
----------------	---

FICHA DE REGISTRO ARQUEOLÓGICO

UTM WGS84 Polígono/ Parcela Poniente, sector Registrado por: JCA Fecha de registro: Julio
 Sección: Norte.
 Coordenadas: 19 K 447914 E / 7698992 N Altitud: 999 msnm GPS: Oregon Garmin

Categoría del hallazgo:	Hallazgo aislado		
Registro <u>mueble</u> :	Vidrio		
Registro <u>inmueble</u> :	Ausente		
Cronología:	Histórico		
Diámetro (m):	N/A		
Largo (cm):	200		
Ancho (cm):	80		
Cantidad:	06	Código:	GS 54


Conservación/ Integridad:	Mala/Fragmentada	Emplazamiento geográfico:	Planicie
Asociación cultural:	N/A	Evidencia subsuperficial:	N/A

Descripción:	Fragmentos de vidrios dispersos sobre la superficie, en algunos casos semienterrados, de color verde. Aparentemente corresponden al cuerpo de una botella. Como se aprecia en la imagen, en un solo caso se observa sedimento adherido al interior del fragmento.
--------------	---

Observaciones:	Los fragmentos se ubican sobre surcos de 15 cm de ancho aproximadamente. No se observan improntas que permitan identificar el tipo de vehículo que originó los surcos.
----------------	--

FICHA DE REGISTRO ARQUEOLÓGICO

UTM WGS84 Polígono/ Parcela Poniente, sector Registrado por: JCA Fecha de registro: Julio
 Sección: Norte.
 Coordenadas: 19 K 448117 E / 7699018 N Altitud: 1000 msnm GPS: Oregon Garmin

Categoría del hallazgo:	Hallazgo aislado		
Registro mueble:	Metal		
Registro inmueble:	Ausente		
Cronología:	Republicano		
Diámetro (m):	N/A		
Largo (cm):	400		
Ancho (cm):	350		
Cantidad:	05	Código:	GS 55


Conservación/ Integridad:	Mala/Fragmentada	Emplazamiento geográfico:	Planicie
Asociación cultural:	N/A	Evidencia subsuperficial:	N/A

Descripción:	<p>Conjunto de elementos metálicos dispersos sobre superficie arenosa y arcillosa. Los elementos identificados corresponden a: 1) Recipiente cilíndrico cuya sección expuesta al ambiente se observa erosionada. Su base Oeste se encuentra cerrada, mientras que su base Este posee una abertura circular que extiende la sección liberada hacia afuera del recipiente, quedando la sección unida al recipiente y semienterrada en la superficie; 2) Alambre metálico dispuesto sobre superficie arcillosa, cuyos extremos se unen entre sí a través de un tipo de torsión, tomando de esta forma 80 cm de longitud; y 3) 02 alambres metálicos dispuestos sobre superficie arenosa, cuyos extremos se unen entre sí a través de un tipo de torsión, tomando 45 cm y 15 cm de longitud cada uno. Los alambres están próximos entre ellos y a un metal de forma cilíndrica con hendiduras para atornillar en uno de sus extremos y con un “codo” metálico fijado en el otro extremo.</p>
--------------	--

Observaciones:	-
----------------	---

FICHA DE REGISTRO ARQUEOLÓGICO

UTM WGS84 Polígono/ Parcela Poniente, sector Registrado por: JCA Fecha de registro: Julio
 Sección: Norte.
 Coordenadas: 19 K 448118 E / 7699013 N Altitud: 998 msnm GPS: Oregon Garmin

Categoría del hallazgo:	Hallazgo aislado		
Registro <u>mueble</u> :	Metal y Vidrio		
Registro <u>inmueble</u> :	Ausente		
Cronología:	Republicano		
Diámetro (m):	N/A		
Largo (cm):	700		
Ancho (cm):	500		
Cantidad:	03	Código:	GS 56


Conservación/ Integridad:	Mala/Fragmentada	Emplazamiento geográfico:	Planicie
Asociación cultural:	N/A	Evidencia subsuperficial:	Vegetación

Descripción:	Conjunto de elementos materiales asociados espacialmente entre sí, dispuestos sobre una planicie y separados por una concentración vegetal que, en gran parte, se encuentra cubierta por sedimento arenoso de consistencia suelta. Entre los elementos identificados se registran: 1) Alambre metálico con sus extremos anudados, formando una circunferencia de 43 cm de diámetro; 2) Recipiente metálico con forma cilíndrica con su base Este cerrada, mientras que su base Oeste posee una abertura hacia afuera; y 3) Botella de vidrio semicompleta de color verde y 26 cm de longitud, con su gollete ausente.
--------------	---

Observaciones:	No es posible determinar si la concentración vegetal es de origen antrópico o natural.
----------------	--

FICHA DE REGISTRO ARQUEOLÓGICO

UTM WGS84 Polígono/ Parcela Poniente, sector Registrado por: JCA Fecha de registro: Julio
 Sección: Sur.
 Coordenadas: 447844 E ; 7698750 N Altitud: 1010 msnm GPS: Oregon Garmin

Categoría del hallazgo:	Hallazgo aislado		
Registro mueble:	Pieza metálica		
Registro inmueble:	Ausente		
Cronología:	Republicana		
Diámetro (m):	-		
Largo (cm):	500		
Ancho (cm):	500		
Cantidad:	05 fragmentos visibles.	Código:	GS 57

Conservación/ Integridad:	Buena	Emplazamiento geográfico:	Planicie
Asociación cultural:	Ausente	Evidencia subsuperficial:	Indeterminada

Descripción:	Conjunto de 05 piezas metálicas, consistente en 04 piezas de 20 cm de largo y 01 pieza de 8 cm, con forma de tornillo. Todas las piezas exhiben cabeza hexagonal, cuello extendido y rosca de punta plana en su extremo inferior. La pieza de menor tamaño presenta una tuerca metálica de forma hexagonal enroscada en su base. 4 m hacia el noreste del hallazgo se encuentra una dispersión de material vegetal (<i>prosopis sp.</i>).
--------------	---

Observaciones:	El hallazgo fue identificado por personal de topografía. Se estableció un cercado de seguridad de 5 x 5 m. Se observan huellas vehiculares y de maquinaria pesada cercanas al hallazgo que no lo afectaron.
----------------	---

FICHA DE REGISTRO ARQUEOLÓGICO

UTM WGS84 Polígono/ Parcela Poniente, sector Registrado por: JCA Fecha de registro: Julio
 Sección: Sur.
 Coordenadas: 447804 E / 7698797 N Altitud: 1010 msnm GPS: Oregon Garmin

Categoría del hallazgo:	Hallazgo aislado		
Registro mueble:	Fragmento madera		
Registro inmueble:	Ausente		
Cronología:	Republicana		
Diámetro (m):	-		
Largo (cm):	200		
Ancho (cm):	300		
Cantidad:	04 fragmentos visibles.	Código:	GS 58


Conservación/ Integridad:	Regular	Emplazamiento geográfico:	Planicie
Asociación cultural:	Ausente	Evidencia subsuperficial:	Indeterminada

Descripción:	Conjunto de 04 piezas de madera (probablemente pino), consistente en una de mayor tamaño, de forma rectangular (50 x 10 cm) y 03 fragmentos menores de forma circular (3 cm de diámetro), éstos últimos desperdigados en dirección norte a 50 cm de la pieza mayor. El segmento rectangular está tallado en una sola pieza de madera, exhibiendo un asa o empuñadura del mismo material en uno de sus extremos, apuntalado por 02 clavos.
--------------	---

Observaciones:	El hallazgo fue identificado por personal de topografía. Se estableció un cercado de seguridad de 2 x 3m que comprende tanto el mango como los fragmentos menores. Se observan huellas vehiculares cercanas al hallazgo que no lo afectaron.
----------------	--

FICHA DE REGISTRO ARQUEOLÓGICO

UTM WGS84 Polígono/ Parcela Oriente, sector Sur. Registrado por: JCA Fecha de registro: Julio
 Sección:
 Coordenadas: 449286 E ; 7698516 N Altitud: 1010 msnm GPS: Oregon Garmin

Categoría del hallazgo:	Hallazgo aislado		
Registro mueble:	Botella fragmentada		
Registro inmueble:	Ausente		
Cronología:	Republicana		
Diámetro (m):	-		
Largo (cm):	60		
Ancho (cm):	60		
Cantidad:	23 fragmentos visibles.	Código:	GS 59

Conservación/Integridad:	Regular	Emplazamiento geográfico:	Planicie
Asociación cultural:	Ausente	Evidencia subsuperficial:	Indeterminada

Descripción:	Botella de vidrio transparente tipo bordelesa, color naranja opaco, fragmentada en 08 piezas de tamaño medio (>5 cm) y 15 piezas de tamaño pequeño (<5cm) dispersas tanto sobre superficie y como a nivel subsuperficial. Del primer conjunto señalado es posible destacar una pieza de 12 cm de largo que conserva la corona, cuello y hombro de forma íntegra, así como una segunda pieza de 15 cm de largo y 7 cm de diámetro que conserva su base y picada.
--------------	---

Observaciones:	-
----------------	---